











- Apzīmējumi**
-  Artēziskās akas
  -  Elektroapgādes līnija 110 kV
  -  Elektroapgādes līnija 20 kV
  -  Zemsprieguma elektrolinija
  -  Esoša sūkņu stacija
  -  Katlu māja
  -  Esoša paštesces kanalizācija
  -  Esošais kanalizācijas spiedvads
  -  Esoša siltumtrase
  -  Esošais ūdensvads




**Pilsabiedrība „GIS Pro”**  
 Antonijas iela 24 – 20, Rīga, LV-1010  
 tālr.67332341, fakss 67333507



Plānojuma vadītājs:	B.Šteina	Ķeguma pilsētas esošā infrastruktūra	1:5 000	Koordinātu sistēma: LKS-92 Projektija: Transversālā Merkatora (TM-1993) Ass meridiāns: 24°00'00" E Koordinātu sistēmas atskaites punkti: no ass meridiāna: 500 000 m no ekvatora: 0 m Mēroga koeficients: 0,999600 Referencelīpsoids: GRS-1980
Kartogrāfs:	V. Hodanovs	Ķeguma novada teritorijas plānojuma 2003.-2015. gadam grozījumi	Lapa	
Pasūtītājs:	Ķeguma novada dome		Lapas	
			01.03.2009	I.redakcijas izstrāde