

543000

544000

545000

ĶEGUMA PILSĒTAS ENERGOAPGĀDES UN SILTUMTRASES SHĒMA






289000

289000

289000

287000

Ķeguma HES ūdenskratuve

-  Elektroapgādes līnija 110 kV
-  Elektroapgādes līnija 20 kV
-  Zemsprieguma elektrolīnija
-  Katlu māja
-  Esoša siltumtrase



Pilsabiedrība „GIS Pro”

Antonijas iela 24 – 20, Rīga, LV-1010
tālr.67332341, fakss 67333507

Plānojuma vadītāja:	B.Šteina	Ķeguma pilsētas energoapgādes un siltumtrases shēma	1:15 000	Koordinātu sistēma: LKS-92 Projekcija: Transversālā Merkatora (TM-1993) Ass meridiāns: 24°00'00" E Koordinātu sistēmas atsauces punkti: no ass meridiāna: 500 000 m no ekvatora: 0 m Mēroga koeficients: 0,999600 Referencelpsoīds: GRS-1980
Kartogrāfs:	V. Hodanovs		Lapa 1	
Pasūtītājs:	Ķeguma novada dome		Lapas 1	
			01.03.2009	
		Ķeguma novada teritorijas plānojuma 2003.-2015. gadam grozījumi 1.redakcijas izstrāde		