

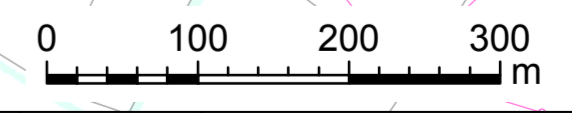


- Apzīmējumi**
- Artēziskās akas
 - + Elektroapgādes līnija 110 kV
 - Elektroapgādes līnija 20 kV
 - Zemsprieguma elektrolinija
 - Esoša sūkņu stacija
 - Katlu māja
 - Esoša pašteses kanalizācija
 - Esošais kanalizācijas spiedvads
 - Esošā siltumtrase
 - Esošais ūdensvads

Pilsabiedrība „GIS Pro”
 Antonijas iela 24 – 20, Rīga, LV-1010
 tālr.67332341, fakss 67333507



Plānojuma vadītājs:	B.Šteina	Ķeguma pilsētas esošā infrastruktūra	1:5 000	Koordinātu sistēma: LKS-92 Projektija: Transversālā Merkatora (TM-1993) Ass meridāns: 24°00'00" E Koordinātu sistēmas atskaites punkti: no ass meridāna: 500 000 m no ekvatora: 0 m Mēroga koeficients: 0,999600 Referencelīpsoids: GRS-1980
Kartogrāfs:	V. Hodanovs	Ķeguma novada teritorijas plānojuma 2003.-2015. gadam grozījumi	Lapa 1	
Pasūtītājs:	Ķeguma novada dome	Galīgā redakcija	Lapas 1	
			04.08.2009	